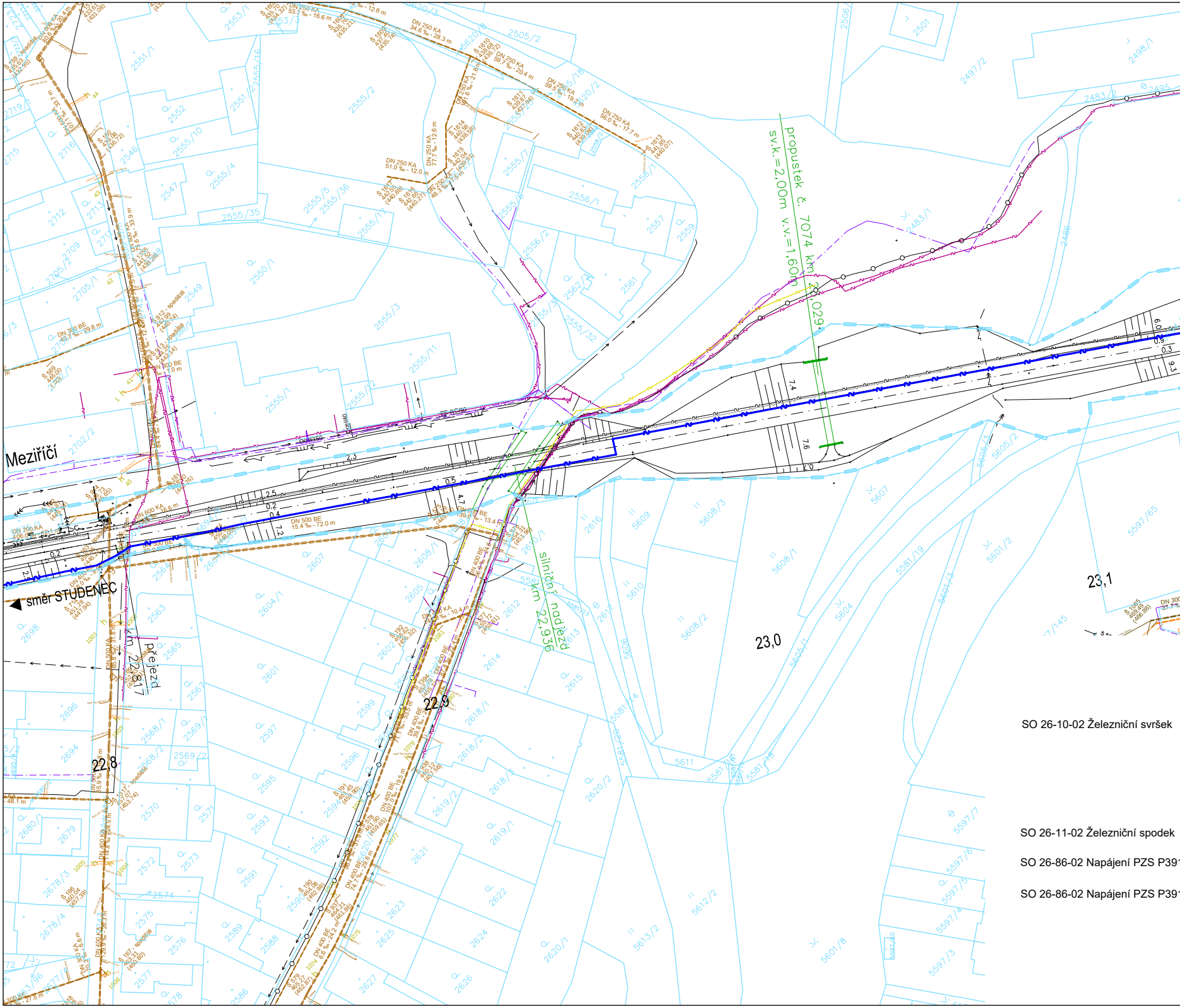
Meziříčí
směr STUDENEC
přejezd km 22,817
propustek č. 7074 km 23,029
sv.k.=2,00m v.v.=1,60m
silniční nadjezd km 22,936
22,8
22,9
23,0
23,1
DN 500 BE 15.4 ‰ - 72.0 m
DN 600 KA 16.6 m
DN 250 KA 34.6 ‰ - 28.3 m
DN 250 KA 59.7 ‰ - 20.4 m
DN 250 KA 56.0 ‰ - 17.7 m
DN 250 KA 51.0 ‰ - 12.0 m
DN 300 BE 29.8 m
DN 400 BE
SO 26-10-02 Železniční svršek
SO 26-11-02 Železniční spodek
SO 26-86-02 Napájení PZS P391
SO 26-86-02 Napájení PZS P391

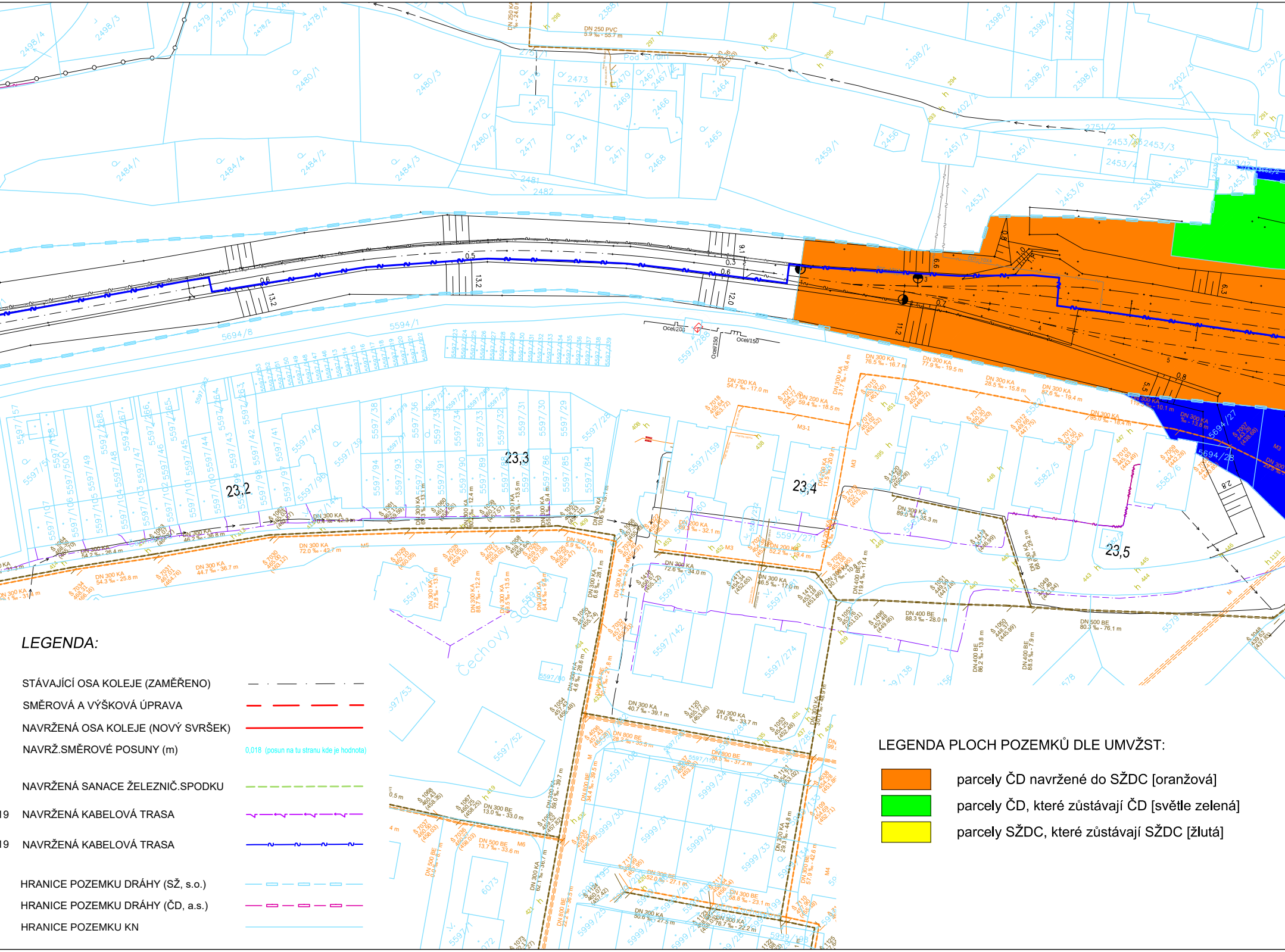
23,2
23,3
23,4
23,5
Pod Strání
Čechovy sady
DN 250 PVC
DN 300 KA
DN 400 BE
DN 500 BE
DN 800 BE
Ocel/200
Ocel/150
5594/1
5694/8
5694/27
5694/28
2484/1
2484/4
2484/2
2484/3
2480/1
2480/3
2459/1
2451/3
2453/1
2453/6
5597/159
5582/3
5582/5
5582/6
M3-1
13,2
13,2
12,0
11,2
9,1
6,9
6,3
5,5
0,5
0,6
0,3
0,8

LEGENDA:

STÁVAJÍCÍ OSA KOLEJE (ZAMĚŘENO)

SMĚROVÁ A VÝŠKOVÁ ÚPRAVA

NAVRŽENÁ OSA KOLEJE (NOVÝ SVRŠEK)

NAVRŽ.SMĚROVÉ POSUNY (m) 0,018 (posun na tu stranu kde je hodnota)

NAVRŽENÁ SANACE ŽELEZNIČ.SPODKU

NAVRŽENÁ KABELOVÁ TRASA

NAVRŽENÁ KABELOVÁ TRASA

HRANICE POZEMKU DRÁHY (SŽ, s.o.)

HRANICE POZEMKU DRÁHY (ČD, a.s.)

HRANICE POZEMKU KN

LEGENDA PLOCH POZEMKŮ DLE UMVŽST:

🟧 parcely ČD navržené do SŽDC [oranžová]

🟩 parcely ČD, které zůstávají ČD [světle zelená]

🟨 parcely SŽDC, které zůstávají SŽDC [žlutá]

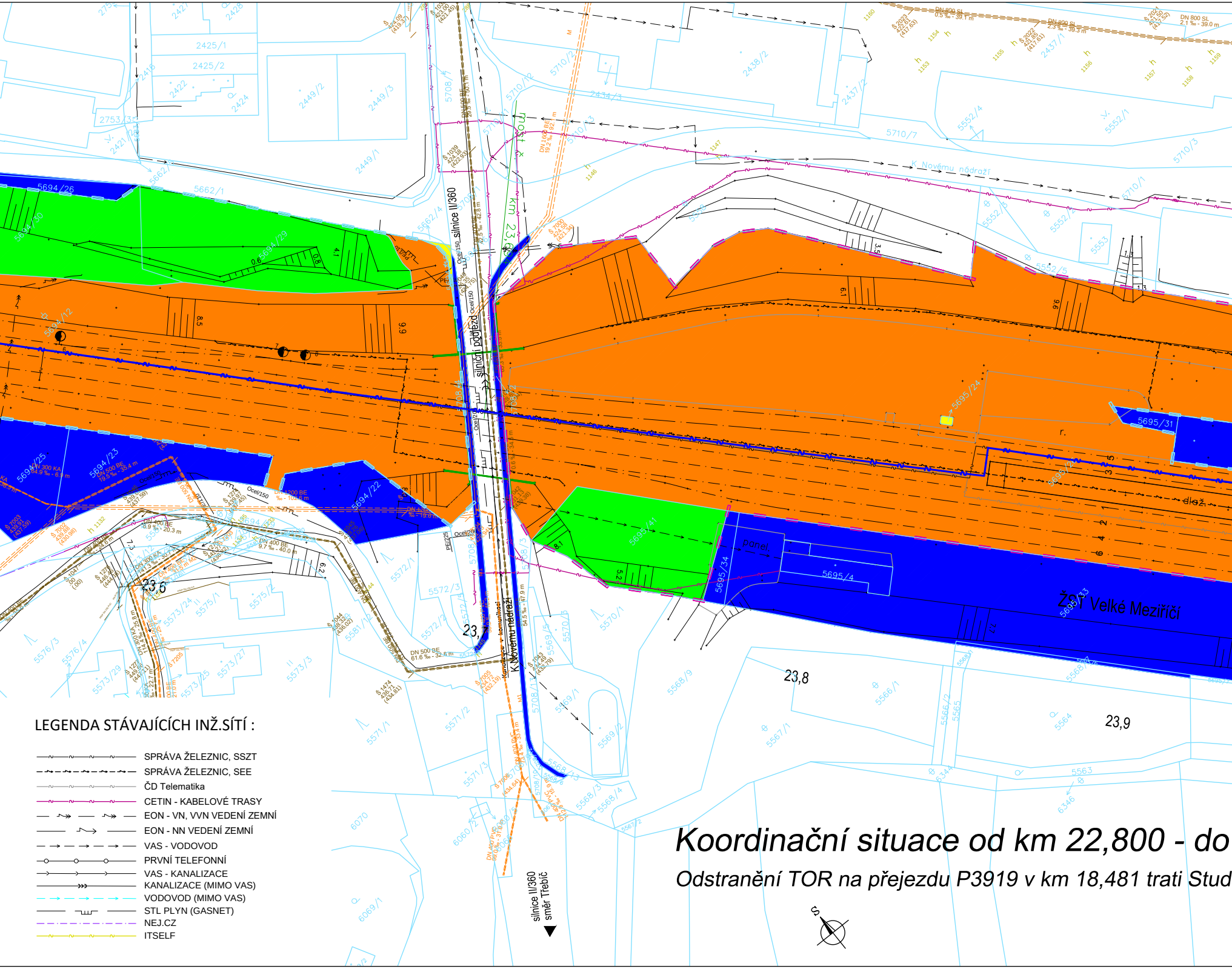
silnice II/360
silniční podjezd
K Novému nádraží
most
km 23,6
23,6
23,7
23,8
23,9
ŽST Velké Meziříčí
K Novému nádraží
silnice II/360
směr Třebíč
Ocel/150
Ocel/200
PE/225
DN 800 SL
DN 500 BE
DN 400 BE
DN 1200 BE
DN 300 KA
tunel
dlaž.
5694/26
5662/1
5694/12
5694/23
5694/25
5694/22
5695/24
5695/31
5695/41
5695/34
5695/4
5695/33
5710/2
5710/7
5552/4
5552/1
5708/1
2449/1
2449/2
2449/3
2425/1
2425/2
2438/2
2437/2
5568/9
5566/1
5567/1
5564
5563

LEGENDA STÁVAJÍCÍCH INŽ.SÍTÍ :

- SPRÁVA ŽELEZNIC, SSZT
- SPRÁVA ŽELEZNIC, SEE
- ČD Telematika
- CETIN - KABELOVÉ TRASY
- EON - VN, VVN VEDENÍ ZEMNÍ
- EON - NN VEDENÍ ZEMNÍ
- VAS - VODOVOD
- PRVNÍ TELEFONNÍ
- VAS - KANALIZACE
- KANALIZACE (MIMO VAS)
- VODOVOD (MIMO VAS)
- STL PLYN (GASNET)
- NEJ.CZ
- ITSELF

Koordinační situace od km 22,800 - do

Odstranění TOR na přejezdu P3919 v km 18,481 trati Stud

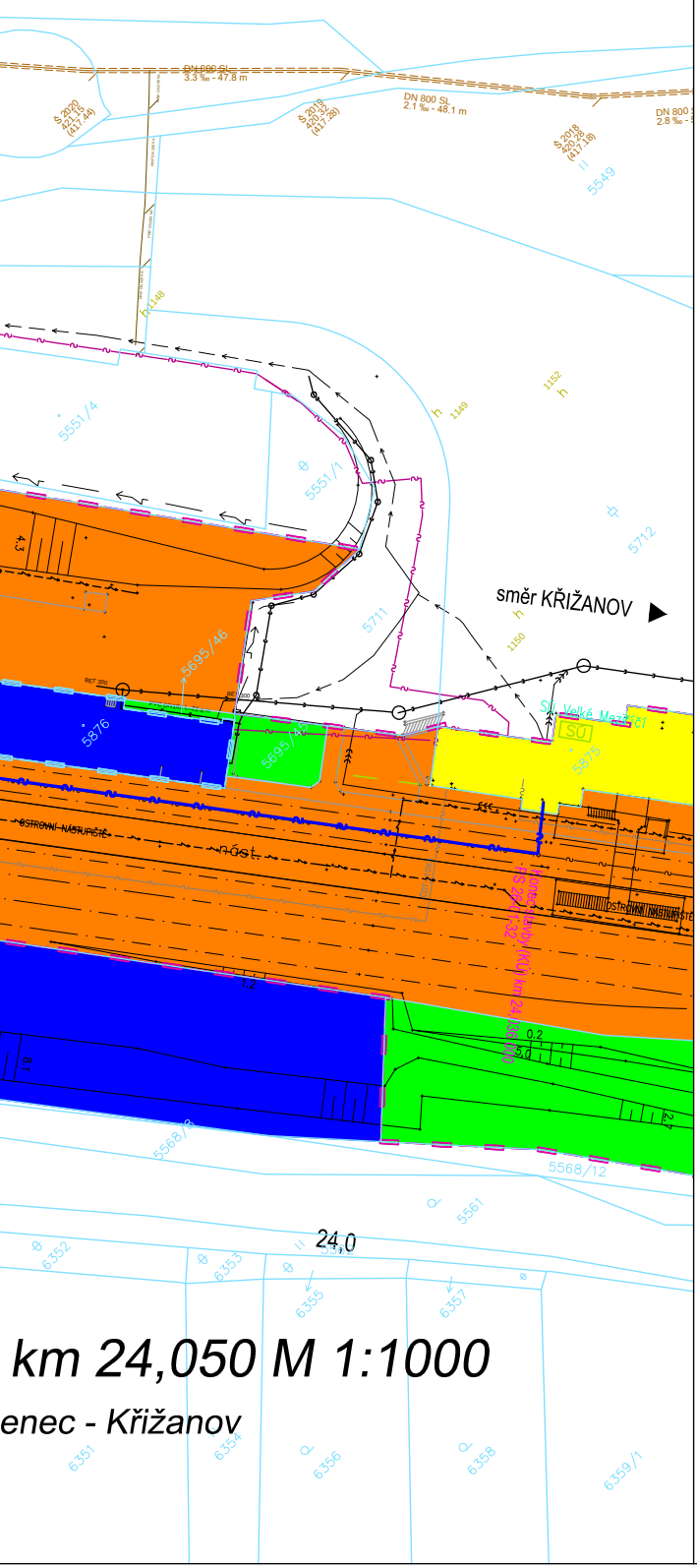
DN 800 SL
3.3 ‰ - 47.8 m
Š 2020
421.15
(417.44)
Š 2019
420.32
(417.28)
DN 800 SL
2.1 ‰ - 48.1 m
Š 2018
420.28
(417.18)
DN 800 S
2.8 ‰ -
5549
1148
1149
1152
1150
5551/4
5551/1
5712
5711
směr KŘIŽANOV
4.3
5695/46
BET 300
BET 300
5876
5695/45
SŮ Velké Meziříčí
SŮ
5875
OSTROVNÍ NÁSTUPIŠTĚ
nást.
OSTROVNÍ NÁSTUPIŠTĚ
Konec stavby (KÚ) km 24,036.000
PS 26-01-32
1.2
8.1
0.2
5.0
2.7
5568/8
5568/12
5561
24,0
5562
6352
6353
6355
6357
6351
6354
6356
6358
6359/1

km 24,050 M 1:1000

enec - Křižanov

Ministerstvo dopravy
Státní fond dopravní infrastruktury

Orientační schéma:

Razítko oprávněné osoby:

Podpis: Datum:

Revize:	Datum:	Popis:	Kontroloval:
000	15.2.2021	Definitivní odevzdání dokumentace	Radek Kverek, DiS
P001	12.2020	Dokumentace k připomínkám	Radek Kverek, DiS

Stavebník/Investor: **Správa železnic, státní organizace**
Adresa: Dlážděná 1003/7, 110 00 Praha 1
Zástupce investora: Stavební správa východ
Adresa: Nerudova 773/1, 779 00 Olomouc

SPRÁVA ŽELEZNIC

Zhotovitel stavby: **DMC Havlíčkův Brod s.r.o.**
Adresa: Průmyslová 941, 580 01 Havlíčkův Brod
Kontakt: T: +420 569 400 513
E: blaha@dmchb.cz

Zhotovitel objektu: **DMC Havlíčkův Brod s.r.o.**
Adresa: Průmyslová 941, 580 01 Havlíčkův Brod
Kontakt: T: +420 569 400 513
E: blaha@dmchb.cz

Hlavní projektant (HIP):	Specialista:	Odpovědný projektant:	Zpracovatel:
Ing. Pavel Bláha	[Specialista]	Ing. Pavel Bláha	Ing. Pavel Bláha

Název stavby/akce: **Odstranění TOR na přejezdu P3919 v km 18,481 trati Studenec - Křižanov**
Označení (S-kód): S621900230
Označení zhotovitele: č.zak. 20052
Název části: Situační výkresy
Označení části: C
Název objektu: -
Označení objektu/komplexu: -
Název přílohy: Koordinační situace
Název dílčí části přílohy: od km 22,800 - do km 24,050
Číslo přílohy: **2. 106**
Paré:
Kraj: Vysočina
Katastrální území: Oslavička, Oslavice, Velké Meziříčí
TUDU: 1261 06

Stupeň dokumentace:	Datum zpracování:	Formáty:	Měřítko:
DSP	12.2020	7 x A4	1:1000

S-kód:										Stupeň dokumentace:					Část:						Objekt:									Podobjekt:			Příloha:						Revize:			
6	S	2	1	9	0	0	2	3	0	_	D	S	P	X	_	C	2	1	0	6	_	X	X	X	X	X	X	X	X	_	X	X	_	X	_	X	X	X	_	0	0	0

[Prostor pro další informace]